COURSE 04

LARGE MINOYAMA PARK WITH FLOWERS

秩父鉄道フリーハイキング 秩父名山 美の山

やや健脚向

広大な美の山公園 「花の森」からの展望が魅力

奥秩父の峰々と大パノラマが展開する手軽なハイキングコース

親鼻駅からスタート。今回のコースは、山頂までトイレがありませんので、事前に駅で済ませましょう。親鼻駅には、「美の山公園3.7km」の案内看板と概念図がありますので、確認をしましょう。

親鼻駅から国道140号線に出ます。万福寺の「西光山萬福密寺」大きな石柱があります。「美の山公園山頂」と書かれた道標に沿って、雑木の道を歩きます。車道に出ると、15mほど歩き、右の山道へ入り、みはらし園地までやや急な雑木林の中を進みます。みはらし園地には、ベンチがありますので、休憩ポイントになります。「美の山公園まであと1100m」の道標に従って整備された道を歩き、美の山公園内に入ります。美の山公園は、関東の吉野山ともいわれる桜の名所です。また、春にはつつじ、初夏にはアジサイ、春・秋に雲海を眺めることができます。

美の山公園園内を進むと、パノラマデッキがあります。西には破風山の先に両神山から二子山のギザギザした稜線がよく見えます。ヤマツツジの群生地を過ぎると左側に花の森に出ます。

花の森は約55種類、190本のサクラの園芸品種が植栽された地です。例年4月中旬〜5月上旬に見頃を迎えます。ここでは、赤城山や日光連山が遠くに見ることができます。

エントランス広場には、休憩所や売店、トイレがあります。秩父の山並みを眺めながら、休憩しましょう。山頂展望台からは、奥秩父の両神山の峰々、武甲山、秩父盆地が見渡せます。また、三角点は展望台のコンクリートに埋め込まれた珍しいものです。

下山道は、「和銅黒谷駅2.3km」の道標を頼りに進みます。山道を下ると民家があり、舗装された道に出ます。道標に従って進むと、和銅採掘露天堀跡の案内看板があります。広葉樹に囲まれた渓流の脇に和同開珎の大きなオブジェがあり、撮影スポットです。国道140号線に出る手前に聖神社があります。聖神社の創建は和銅元年で、ニギアカガネが御神体として奉られています。和同開珎ゆかりの神社であることから「銭神様」ともよばれ、金運の御利益があるとのこと。ぜひ、寄ってみてください。

PICK UP

アジサイ

見頃：5月中旬から6月下旬

※開花状況は天候状況等によって変わります。
開花状況をお確かめのうえお出かけください

1 親鼻駅
2 萬福寺
3 みはらし園地
4 美の山
5 和銅採掘露天掘跡
6 聖神社
7 和銅黒谷駅
今回のコース

COURSE TIME
約3時間00分

Good Panorama!







COURSE MAP 04

※駅係員不在駅

1 親鼻駅 START

秩父観光ぶどう園

至長瀞・寄居▶

親鼻

横断注意

道の駅みなの

「美の山公園山頂」と書かれた道標があります

2 萬福寺

140

山道へ

車道を15mほど歩き右に曲がって山道へ

皆野町役場

皆野

標識あり

みはらし園地までやや急な雑木林の山道

お犬のくぼ

3 みはらし園地

蓑山神社

ツツジ園地

花の森

美の山公園

4 美の山

アジサイ園地

展望台

80m

時計台

下り坂注意

美の山(581.5m)

標高581mの美の山は、山頂付近が美の山公園として国民休暇村に指定されており、桜、つつじ、アジサイ、ユリ、ハギなど季節の花々を楽しめます。秩父にはめずらしい独立峰で、山頂には展望台があり360度の展望が楽しめます。

標識あり

6 聖神社

和銅遺跡の看板

5 和銅採掘露天掘跡

秩父鉄道

※駅係員不在駅

7 和銅黒谷駅 GOAL

コンビニ

横断注意

和銅黒谷

至秩父▼